

Рецензия

на программу внеурочной деятельности «География Краснодарского края»
учителя географии МБОУ СОШ № 51 пгт Черноморский
МО Северский район имени Гаврюшенко В.Н.
Самгуровой Ирины Алексеевны

Предлагаемая для рецензии программа кружка внеурочной деятельности отвечает поставленным целям и актуальна на современном этапе обучения в школе и направлена на реализацию требований ФГОС НОО. Программа данного курса представляет систему интеллектуально-развивающих занятий для учащихся и рассчитана на два года обучения. В 8-9 классе по программе предполагается проведение 68 часов (1 час в неделю). Программа 8-9 класса реализована в рамках внеурочной деятельности в соответствии с учебным планом.

Автор акцентирует внимание на том, что содержание программы отражает комплексно-системный подход к изучению географии Краснодарского края. Такой подход позволяет рассматривать природные, исторические, социальные и культурные факторы, формирующие целостное восприятие Краснодарского края в целом. Это наиболее эффективный путь формирования мировоззрения, системы научно-обоснованных экологических и культурных взглядов, ценностного отношения обучающихся к родному краю.

Актуальность программы заключается в усилении внимания к таким важным понятиям как гуманизм, бережное отношение к окружающему миру, патриотизм, прошлое и настоящее многонационального края; осознание своей этнической принадлежности, знание истории, языка, культуры своего народа. Особое внимание уделяется знакомству детей с родным краем: с историко-культурными, национальными, географическими, природными особенностями. Целью программы является создание условий для достижения учащимися необходимого для жизни в обществе социального опыта путем знакомства с географическими достопримечательностями.


Необходимо отметить, что программа способствует социализации школьника в ходе принятия им гуманистических норм существования в среде обитания. В результате обучения по программе «География Краснодарского края» у школьников будут сформированы личностные, регулятивные, познавательные и коммуникативные универсальные учебные действия.

Рецензируемая программа носит завершённый, самостоятельный характер, она актуальна, интересна по содержанию и может быть рекомендована для использования в общеобразовательных учреждениях района.

25.08.2021г.

Главный специалист МКУ МО Северский район «ИМЦ» Бятец Г.В.
Подпись удостоверяю
Руководитель МКУ МО Северский район «ИМЦ» Ганина Е. В.





**УПРАВЛЕНИЕ ОБРАЗОВАНИЯ
АДМИНИСТРАЦИИ МУНИЦИПАЛЬНОГО ОБРАЗОВАНИЯ
СЕВЕРСКИЙ РАЙОН
П Р И К А З**

от 20.03.2020

№ 15-к-20

станция Северская

**Об итогах муниципального этапа конкурса
« Учитель года Кубани по кубановедению » в 2020 году**

На основании приказа управления образования администрации муниципального образования Северский район № 249 от 18.02.2020 г. «Об организации проведения муниципального этапа краевого конкурса «Учитель года Кубани по кубановедению » в 2020 году» 17.03-19.03.2020 г. был проведен муниципальный этап краевого конкурса «Учитель года Кубани по кубановедению» в 2020 году (далее - Конкурс).

В Конкурсе приняли участие 7 учителей из 7 образовательных организаций района: МБОУ СОШ № 4 пгт. Афипский МО Северский район имени четырехжды героя Советского Союза маршала Г.К. Жукова, МБОУ СОШ № 16 пгт. Ильского МО Северский район имени Святого Благоверного князя Александра Невского, МБОУ СОШ № 21 пгт. Черноморского МО Северский район им. майора милиции ГУВД КК Енина С. Г., МБОУ СОШ № 36 ст. Новодмитриевской МО Северский район им. Кравченко А.И., МБОУ СОШ № 44 ст. Северской МО Северский район имени Героя Чеченской войны, подполковника Зряднего В.И., МБОУ СОШ № 49 ст. Смоленской МО Северский район имени Героя Советского Союза Турчинского А.П., МБОУ СОШ № 51 пгт. Черноморского МО Северский район им. Гаврюшенко В.Н.

На основании протоколов заседания членов жюри муниципального этапа Конкурса п р и к а з ы в а ю:

1. Утвердить итоги муниципального этапа Конкурса согласно приложению.
2. Направить материалы победителя муниципального этапа на региональный этап краевого Конкурса.
3. Контроль за выполнением данного приказа возложить на руководителя МКУ МО Северский район «ИМЦ» Е.В.Ганину.

Начальник управления образования

Л.В. Мазько

ПРИЛОЖЕНИЕ
к приказу управления образования
администрации муниципального
образования Северский район
от 09.03.2020г. № 15-К-М

ИТОГОВАЯ ВЕДОМОСТЬ
результатов муниципального этапа краевого конкурса
«Учитель года Кубани по кубановедению» в 2020 году

№	Ф.И.О. участника	Должность	ОО	Статус диплома
1.	Пономарева Елена Александровна	учитель кубановедения	МБОУ СОШ № 44 ст. Северской МО Северский район имени Героя Чеченской войны, подполковника Зряднего В.И.	победитель
2.	Ефименко Анна Николаевна	учитель начальных классов, учитель кубановедения	МБОУ СОШ № 49 ст. Смоленской МО Северский район имени Героя Советского Союза Турчинского А.П.	призёр
3.	Самгурова Ирина Алексеевна	учитель кубановедения	МБОУ СОШ № 51 пгт. Черноморского МО Северский район имени Гаврюшенко Валерия Николаевича	призёр
4.	Мисирук Елена Петровна	учитель начальных классов, учитель кубановедения	МБОУ СОШ № 4 пгт. Афипский МО Северский район имени четырежды героя Советского Союза маршала Г.К. Жукова	лауреат
5.	Виноградская Анна Артуровна	учитель кубановедения	МБОУ СОШ № 16 пгт. Ильского МО Северский район имени Святого Благодарного князя Александра Невского	лауреат
6.	Громова Ольга Сергеевна	учитель кубановедения	МБОУ СОШ № 36 ст. Новодмитриевской МО Северский район им. Кравченко А.И.	лауреат
7.	Соловьёва Анна Александровна	учитель кубановедения	МБОУ СОШ № 21 пгт. Черноморского МО Северский район им. майора милиции ГУВД КК Енина С. Г.	участник

Методист МКУ МО Северский район «ИМЦ»



Г.П. Скопцова

УДОСТОВЕРЕНИЕ

О ПОВЫШЕНИИ КВАЛИФИКАЦИИ

040000380594

Документ о квалификации

Регистрационный номер

у-94038/б

Города

Москва

Дата выдачи

2021 г.

Настоящее удостоверение свидетельствует о том, что

**Самгурова
Ирина Алексеевна**

с 20 сентября 2021 г. по 10 декабря 2021 г.

прошёл(а) повышение квалификации в (на)
федеральном государственном автономном
образовательном учреждении
дополнительного профессионального образования
«Академия реализации государственной политики
и профессионального развития работников образования
Министерства просвещения Российской Федерации»


(лицензия Рособнадзора серия 90.Л01 № 0010068
регистрационный № 2938 от 30.11.2020)

по дополнительной профессиональной программе

**«Школа современного учителя
географии»**

в объёме

100 часов



Руководитель

Секретарь

МИНИСТЕРСТВО ОБРАЗОВАНИЯ, НАУКИ И МОЛОДЕЖНОЙ ПОЛИТИКИ
КРАСНОДАРСКОГО КРАЯ

Государственное бюджетное образовательное учреждение
дополнительного профессионального образования
«Институт развития образования» Краснодарского края
(ГБОУ ИРО Краснодарского края)

Настоящее удостоверение свидетельствует о том, что
Самгурова Ирина Алексеевна

с «16» марта 2022 г. по «18» марта 2022 г.

прошел(а) повышение квалификации в

ГБОУ ИРО Краснодарского края

(наименование образовательного учреждения (подразделения) дополнительного профессионального образования)

по теме: «**Научно-методическое обеспечение проверки и оценки развернутых**

(наименование проблемы, темы, программы дополнительного профессионального образования)

ответов выпускников ОГЭ по географии»

в объеме **24 часов**

(количество часов)

За время обучения сдал(а) зачеты и экзамены по основным дисциплинам программы:


Наименование	Объем	Оценка
Нормативно-правовые основы проведения государственной итоговой аттестации	2 часа	зачтено
Методика проверки и оценки выполнения заданий с развернутым ответом	14 часов	зачтено
Формирование единых подходов к оценке развернутых ответов ГИА-9.	8 часов	зачтено

Прошел(а) стажировку в (на)

(наименование предмета,

организации, учреждения)

Итоговая работа на тему:



Ректор

Т.А. Гайдук

Секретарь

О.Б. Голованова

Город **Краснодар**

6280/22

Регистрационный номер №

Дата выдачи **18 марта 2022 г.**

МИНИСТЕРСТВО ОБРАЗОВАНИЯ, НАУКИ И МОЛОДЕЖНОЙ ПОЛИТИКИ
КРАСНОДАРСКОГО КРАЯ

Государственное бюджетное образовательное учреждение
дополнительного профессионального образования

«Институт развития образования» Краснодарского края
(ГБОУ ИРО Краснодарского края)

Настоящее удостоверение свидетельствует о том, что
Самгурова Ирина Алексеевна

11 июля 2022 года, отчество) 20 июля 2022 г.
с «.....» г. по «.....» г.


прошел(а) повышение квалификации в
ГБОУ ИРО Краснодарского края
«Реализация требований обновленных ФГОС НОО, ФГОС ООО в
работе учителя»
(наименование проблемы, темы, программы, курса, профессионального образования)

в объеме: 36 часов
(количество часов)

За время обучения сдал(а) зачеты и экзамены по основным дисциплинам
программы:

Наименование	Объем	Оценка
Нормативное и методическое обеспечение внедрения обновленных ФГОС НОО, ФГОС ООО	13 часов	зачтено
Внедрение обновленных ФГОС НОО, ФГОС ООО в предметном обучении	23 часа	зачтено

Прошел(а) стажировку в (на) (наименование предмета, организации, учреждения)



Директор а И.В. Лихачева
Секретарь О.В. Долгополова
Дата выдачи 20 июля 2022 г.

Город Краснодар

20918/22

Регистрационный номер №

МИНИСТЕРСТВО ОБРАЗОВАНИЯ, НАУКИ И МОЛОДЕЖНОЙ ПОЛИТИКИ
КРАСНОДАРСКОГО КРАЯ

Государственное бюджетное образовательное учреждение
дополнительного профессионального образования
«Институт развития образования» Краснодарского края
(ГБОУ ИРО Краснодарского края)

Настоящее удостоверение свидетельствует о том, что

Самгурова Ирина Алексеевна

с « 04 » октября 2022 г. по « 14 » октября 2022 г.


прошел(а) повышение квалификации в
ГБОУ ИРО Краснодарского края
по теме: «Особенности преподавания учебных предметов и...»
...осуществления коррекционной работы в условиях реализации ФГОС
образования обучающихся с умственной отсталостью»

в объеме: 72 часа
(количество часов)

За время обучения сдал(а) зачеты и экзамены по основным дисциплинам программы:

Наименование	Объем	Оценка
Основы законодательства РФ в области образования детей с ОВЗ	8 часов	зачтено
Коррекционная педагогика и специальная психология	8 часов	зачтено
Информационные и коммуникационные технологии (ИКТ) в образовательной деятельности	8 часов	зачтено
Преподавание учебных предметов и осуществление коррекционной работы в начальных классах в условиях реализации ФГОС УО	48 часов	зачтено

Прошел(а) стажировку в (на) _____
(наименование предмета, организации, учреждения)



М.П.

Ректор

Т.А. Гайдук

М.А. Приходько

Город Краснодар

26192/22

Регистрационный номер №

Дата выдачи 14 октября 2022 г.

УДОСТОВЕРЕНИЕ
О ПОВЫШЕНИИ КВАЛИФИКАЦИИ

231500011611

Краснодарский край, Северский район,
поселок городского типа Черноморский
муниципальное бюджетное общеобразовательное
учреждение средняя общеобразовательная школа № 51
поселка городского типа Черноморского
муниципального образования Северский район им Гаврюшенко В.Н.

Утверждаю
решение педсовета
протокол № 1
от « 30 » августа 2021 г.
Председатель педсовета
Варченко М.И.

**Рабочая программа
внеурочной деятельности
«География Краснодарского края»**

тип программы:	комплексная
срок реализации программы	2 года
класс	8-9
количество часов	68
Учитель	Самгурова И.А.

I. Результаты освоения курса внеурочной деятельности.

К **личностным** результатам относится формирование всесторонне образованной, инициативной и успешной личности, обладающей системой современных мировоззренческих взглядов, ценностных ориентаций, идейно-нравственных, культурных и этических принципов и норм поведения. Важнейшие личностные результаты обучения:

- ценностные ориентации выпускников основной школы, отражающие их индивидуально-личностные позиции;
- осознание себя как члена общества на региональном и локальном уровнях (гражданин Российской Федерации, житель Краснодарского края и конкретного муниципального образования);
- осознание целостности природы, населения и хозяйства своего края и района;
- представление о Краснодарском крае как субъекте мирового географического пространства, его месте и роли в современном мире;
- осознание единства географического пространства Краснодарского края как среды обитания всех населяющих ее народов, определяющей общность их исторических судеб;
- воспитание уважения к истории, культуре, национальным особенностям, традициям и образу жизни других народов, толерантность;
- эмоционально-ценностное отношение к окружающей среде, понимание необходимости ее сохранения и рационального использования;
- патриотизм, любовь к своей местности, своему региону, своей стране,
- овладение на уровне основного общего образования законченной системой краеведческих знаний и умений, навыками их применения в различных жизненных ситуациях.

К **метапредметным** результатам освоения школьниками программы «География Краснодарского края» относятся универсальные способы деятельности, применяемые как в рамках образовательного процесса, так и в реальных жизненных ситуациях:

- умение организовывать свою деятельность, определять ее цели и задачи, выбирать средства реализации цели и применять их на практике, оценивать достигнутые результаты;
- умение вести самостоятельный поиск, анализ, отбор информации, ее преобразование, сохранение, передачу и презентацию с помощью технических средств и информационных технологий;
- организация своей жизни в соответствии с общественно значимыми представлениями о здоровом образе жизни, правах и обязанностях гражданина, ценностях бытия и культуры, социального взаимодействия;
- умение оценивать с позиций социальных норм собственные поступки и поступки других людей;
- умение взаимодействовать с людьми, работать в коллективах с выполнением различных социальных ролей, представлять себя, вести

дискуссию и т. п.

- умение ориентироваться в окружающем мире, выбирать целевые и смысловые установки в своих действиях и поступках, принимать решения.

Предметными результатами освоения выпускниками основной школы программы являются:

- формирование представлений о роли и месте географического краеведения в системе научных дисциплин, его роли в решении современных практических задач человечества;

- овладение основами краеведческих знаний;

- формирование представлений об основных географических понятиях, географических особенностях природы, населения и хозяйства Краснодарского края, о разнообразии и целостности окружающей среды, путях ее сохранения и рационального использования;

- овладение элементарными практическими умениями применять приборы для определения количественных и качественных характеристик компонентов географической среды;

- овладение основами картографической грамотности и использования географической карты как одного из «языков» международного общения;

- овладение основными навыками нахождения, использования и презентации географической информации;

- формирование умений применять географические знания в повседневной жизни для объяснения и оценки разнообразных явлений и процессов, адаптации к условиям проживания на определенной территории, самостоятельного оценивания уровня безопасности окружающей среды как сферы жизнедеятельности;

- формирование представлений об особенностях экологических проблем на различных территориях и акваториях, умений и навыков безопасного и экологически целесообразного поведения в окружающей среде.

выпускник научится:

- определять географическое положение Краснодарского края

- показывать границы, моря, омывающие Краснодарский край

- называть и показывать крупные формы рельефа

- делать описания отдельных форм рельефа по картам

- показывать на карте и называть месторождения полезных ископаемых

- объяснять закономерности их размещения

- называть факторы, влияющие на формирование климата Краснодарского края

- составлять описание климата края

- приводить примеры влияния климата на хозяйственную деятельность жителей края

- называть и показывать реки и озера Краснодарского края

- используя карту давать характеристику отдельных водных объектов

- используя карту, называть типы почв и их свойства

- объяснять видовое разнообразие растительного и животного мира

- объяснять изменение природы края под влиянием деятельности человека
- называть меры по охране и рациональному использованию природных ресурсов

выпускник получит возможность научиться

- читать космические снимки и аэрофотоснимки, планы местности и географические карты;
- создавать простейшие географические карты различного содержания;
- различать изученные географические объекты, процессы и явления, сравнивать географические объекты, процессы и явления на основе известных характерных свойств и проводить их простейшую классификацию;
- использовать знания о географических явлениях в повседневной жизни для сохранения здоровья и соблюдения норм экологического поведения в быту и окружающей среде;
- проводить с помощью приборов измерения температуры атмосферного давления, силы и направления ветра, направления и скорости течения водных потоков;
- оценивать характер взаимодействия человека и компонентов природы Краснодарского края, с точки зрения концепции устойчивого развития.

II. Содержание курса внеурочной деятельности с указанием форм организации и видов деятельности.

8 класс

Введение (2 часа).

Краеведение — научное и всестороннее познание Краснодарского края и своей местности. Сущность и значение краеведения. Организация ведения «Календаря погоды». Общий обзор истории, природы, населения и хозяйства Краснодарского края.

Раздел 1. История формирования территории, заселения и освоения Краснодарского края(2 часа).

Природа Кубани в разные эпохи геологического развития Земли. Эпохи суши и моря. Море Тетис. Образование Кавказских гор, Азовского моря, Черного моря. Эволюция животного мира.

История образования Краснодарского края как субъекта Российской Федерации. История заселения и освоения Краснодарского края.

Раздел II. Физическая география Краснодарского края(30 часов).

Тема 1.Характеристика физико-географического положения края(2 часа).

Физико-географическое положение Краснодарского края. Границы, площадь, крайние точки, моря.

- *Практическая работа № 1. Обозначение на контурной карте особенностей физико-географического положения Краснодарского края и своей*

местности.

Тема 2. Рельеф и полезные ископаемые(4 часа).

Особенности рельефа своей местности. Кубано-Приазовская низменность, Прикубанская наклонная равнина, Ставропольская возвышенность, рельеф Таманского полуострова, Кавказские горы, высшая точка края, эндогенные и экзогенные процессы, формы рельефа экзогенного происхождения, карстовые формы рельефа, пещеры Краснодарского края. Полезные ископаемые края: месторождения нефти, газа, каменного угля, цементных мергелей, серпентинитов, апатитов, фосфоритов, каменной соли, гипса, кирпично-черепичных глин, известняка, песка, железных и марганцевых руд, киновари. Геолого-морфологические памятники природы: Ахтанизовский грязевой вулкан, Большая Азишская пещера, Воронцовская пещера, гора Ленина, гора Карabetова, мыс Железный Рог, мыс Панагия, скала Киселева, скала Парус, скалы Монастыри, скала Собор, скала Петушок, Дантово ущелье.

- *Практическая работа № 2. Обозначение на контурной карте крупных форм рельефа и полезных ископаемых Краснодарского края.*
- *Практическая работа № 3. Описание одной из форм рельефа своей местности.*
- *Творческая работа № 1. Оформление альбомов о формах рельефа Краснодарского края, возникших под воздействием различных факторов, стихийных явлениях, связанных с литосферой, на территории Краснодарского края.*

Тема 3. Климат Краснодарского края(5 часов).

Климатообразующие факторы, основные характеристики климата. Стихийные природные явления в атмосфере: ураганы, пыльные бури, смерчи, град и др.

- *Практическая работа № 4. Работа с климатической картой Краснодарского края.*
- *Практическая работа № 5. Анализ данных «Календаря погоды» и построение графиков, отражающих климатические особенности своей местности.*
- *Практикум № 1. Анализ неблагоприятных погодных явлений возможных в Краснодарском крае: засухи, суховеи, сильные ветры, смерчи, град, селевые потоки как следствие ливневых осадков.*
- *Проектная работа № 1. Анализ экологического состояния воздушного бассейна Краснодарского края и своей местности.*

Тема 4. Внутренние воды края (5 часов).

Разнообразие внутренних вод Краснодарского края. Реки Кубано-Приазовской низменности, бассейн реки Кубань, реки Черноморского бассейна, водопады, озера, лиманы, водохранилища. Минеральные и термальные источники. Значение водоемов, проблемы водоемов и пути их решения.

Опасные природные явления в гидросфере: наводнения, паводки и др. Влияние деятельности человека на внутренние воды края. Гидрологические памятники природы: водопады - Агурские, Безымянный, Пшадские; озёра - Ханское, Голубицкое, Солёное, Карасун; Шебское месторождение природно-столовых вод

- *Практическая работа № 6. Обозначение на контурной карте водных объектов Краснодарского края.*
 - *Практическая работа № 7. Описание водного объекта своей местности.*
 - *Практикум № 2. Анализ водопотребления и определение источников питьевой воды.*
 - *Проектная работа № 1. Анализ экологического состояния воздушного бассейна Краснодарского края и своей местности.*
- Семинар. Антропогенные водные объекты: плюсы и минусы.*
- *Творческая работа № 2. Описание гидрологических памятников природы.*

Тема 5. Почвы Краснодарского края (2 часа).

Почвы Кубани: характеристика, размещение, проблемы и пути их решения. Почвы Кубани: характеристика, размещение проблемы и пути их решения. Охрана почв.

- *Практическая работа № 8. Определение и обозначение на контурной карте основных типов почв, зон ветровой и водной эрозии, видов мелиоративных работ в Краснодарском крае*
- *Творческая работа № 3. «Земля – наша кормилица».*

Тема 6. Растительный и животный мир (5 часов).

Растительный мир Краснодарского края и своей местности, его преобразование в результате деятельности человека. Животный мир Краснодарского края и своей местности. Проблемы охраны природы. Красная книга Краснодарского края. Особо охраняемые природные территории. Ботанические памятники природы: дерево гинкго, Ботанический сад КубГУ, Красный лес, роща болотного кипариса, фисташко-можжевельное редколесье, насаждения сосны пицундской, тисо-самшитовая роща, рододендроновый участок, Краснополянский лесной массив, Аибгинское эталонное насаждение.

- *Практическая работа № 9. Описание растительного и животного мира своей местности.*
- *Практикум № 3. Составление картосхемы геоботанического районирования Краснодарского края, лекарственных растений и редких видов растений.*
- *Практикум № 4. Составление картосхемы зоогеографических районов Краснодарского края, районов размещения охотничье-промысловых млекопитающих и рыбных ресурсов.*
- *Творческая работа № 4. Составление описания ботанического памятника природы.*

Тема 7. Интересные и уникальные природные объекты Краснодарского края (6 часов).

Ландшафтные памятники природы: коса Долгая, Гуамское ущелье, Верховья реки Каверзе, ущелье Ахцу, Дзыхринское ущелье и др.

Комплексные памятники природы: Алек –Ацкий участок, ущелье Руфабго, ущелье реки Бешеной, местообитание лотоса в Садковском гирле, Приазовские плавни, урочище Суходол, гора Папай, урочище Дольмены, Анастасиевские поляны, долина реки Жане, Хостинский каньон и др.

Интересные и уникальные объекты природы Краснодарского края: Соленые поляны, вершина Папай, гора Митридат, желтые Монастыри, верховья реки Абин, Богатырские пещеры, Фанагорийская пещера, Каверзинские водопады, Волчьи ворота, Красный ручей, «Краснодарские столбы», гора Тхаб, ущелье р. Жане, верховья р. Догуас, Аюкские водопады, озеро Абрау, Маркхотский хребет, озеро Кардывач, гора Черные кручи, ущелье Поколзин Яр, Дзыхринское ущелье, каньон реки Букепки, Лагонакское нагорье, гора Индюк, каньон реки Бешенки и др.

- *Практическая работа № 10. Разработка маршрута по Краснодарскому краю.*
- *Творческая работа № 5. Составление описания одного из ландшафтных памятников природы Краснодарского края.*
- *Творческая работа № 6. Составление описания одного из комплексных памятников природы.*
- *Проектная работа № 2. Интересные и уникальные объекты Краснодарского края.*
- *Защита проекта: Интересные и уникальные объекты Краснодарского края.*

Обобщение по разделу «Физическая география Краснодарского края» (1 час).

Особенности природы Краснодарского края, их влияние на формирование экономики региона.

9 класс

Раздел III. Экономическая география Краснодарского края(34 часа)

Введение (1 час).

Место и роль социальной и экономической географии Краснодарского края в курсе (модуле) географии Краснодарского края

Тема 1. Экономико-географическое положение. Природные ресурсы (3 часа).

Понятие ЭГП. Экономико-географическое положение Краснодарского края и своей местности. Административно-территориальное деление. Понятие ресурсов. Роль природных ресурсов в жизни общества. Ресурсообеспеченность как основа хозяйственного развития территории.

Экономическая, экологическая и природная классификации природных ресурсов. Минеральные, земельные, водные, лесные ресурсы: запасы, особенности размещения и потребления. Рекреационные ресурсы - особый тип ресурсов современного развития, их возрастающее значение.

- *Практическая работа № 1. Обозначение на контурной карте особенностей ЭГП Краснодарского края и своей местности.*
- *Практическая работа № 2. Сравнительная характеристика экономико-географического положения Краснодарского края и Приморского края.*
- *Практикум № 1. Анализ «Календаря погоды», составление климатограммы по своим наблюдениям.*

Тема 2. Население и трудовые ресурсы Краснодарского края (3 часа)

Численность населения и его воспроизводство. Возрастная и половая структура. Этнический состав. Конфессиональный состав. Уровень жизни населения Краснодарского края. Урбанизация, различия в соотношении городского и сельского населения. Городское население Краснодарского края. Численность, динамика, факторы роста, размещение, проблемы. Уровень урбанизации Краснодарского края. Сравнение с другими регионами. Размещение населения, сравнение с другими регионами. Население как основа формирования трудовых ресурсов. Трудовые ресурсы и их размещение. Проблема безработицы и создания новых рабочих мест. Миграции населения. Демографическая проблема как одна из глобальных проблем современности, её сущность, пути решения.

- *Практическая работа № 3. Определение по статистическим материалам основных показателей, характеризующих население Краснодарского края.*
- *Практическая работа № 4. Обозначение на контурной карте городов Краснодарского края.*

Тема 3. Общая характеристика хозяйства Краснодарского края (2 часа).

Факторы размещения производительных сил как совокупность определенных условий, влияющих на размещение производства. Роль природных и социально-экономических факторов в размещении производства. Сырьевой, топливно-энергетический, водный, экологический факторы в размещении производительных сил. Фактор наукоёмкости. Научно-техническая база - важный фактор размещения производства. Значение населения как производителя и потребителя продукции в размещении производства. Транспорт и его роль в размещении производительных сил.

- *Практикум №2. Определение факторов размещения предприятий различных отраслей и транспорта.*

Тема 4. География промышленности Краснодарского края (7 часов).

Добывающая промышленность Кубани. Отраслевой состав, динамика. Факторы, определяющие её развитие и сдвиги в размещении. Топливная промышленность Краснодарского края. Значение отраслей для хозяйства. Ресурсы (виды, запасы, размещение, обеспеченность, потребление) и их география. Изменения в структуре использования отдельных видов топливных и энергетических ресурсов.

Нефтяная и газовая промышленность. География добычи и потребления нефти и газа в Краснодарском крае. Особенности хранения и транспортировки нефти и нефтепродуктов, газа. Роль трубопроводного и морского транспорта.

Электроэнергетика Краснодарского края - ключевая подотрасль топливно-энергетического комплекса. Основные типы электростанций и их взаимодействие. Проблемы эффективного использования мощностей электростанций.

Машиностроение на Кубани. Особенности развития и отраслевой структуры. География основных отраслей современного машиностроения и её особенности. Изменение роли наукоёмких (электронное, приборостроение, робототехника и др.) и традиционных отраслей (тяжёлое, транспортное, сельскохозяйственное и др.). Ведущие производители машин и оборудования на территории Краснодарского края.

Химическая промышленность Краснодарского края - важное звено НТП. Развитие биотехнологии. Специфика сырьевой базы отрасли. Полимеры в структуре получения конструкционных материалов. Роль химической промышленности в осуществлении «зелёной революции». Отраслевая структура. География производства и потребления основных видов продукции Краснодарского края.

Промышленность строительных материалов. Состав отрасли. Предприятия. Географические и экологические аспекты размещения; промышленность строительных конструкций и деталей; география и особенности распределения по территории Краснодарского края. Экологические проблемы.

Лесная промышленность и её состав. Географические и экологические аспекты размещения; география и особенности распределения по территории Краснодарского края. Экологические проблемы.

Пищевая промышленность Краснодарского края. Состав отрасли. Роль в экономике Краснодарского края и России. Современное состояние и проблемы развития. Размещение предприятий на территории Краснодарского края. Межотраслевые связи.

Лёгкая промышленность, место в комплексе отраслей, вырабатывающих потребительские товары. Изменение структуры и географии отраслей лёгкой промышленности Краснодарского края.

- *Практикум № 3. Анализ географического положения своего населенного пункта по отношению к источникам топлива и электроэнергии.*
- *Проектная работа № 1. Развитие альтернативной энергетики на территории Краснодарского края.*

- *Практикум № 4. Описание и анализ влияния химического производства на жизнь населенного пункта и природную среду.*
- *Практикум № 5. География поставок продукции лесной промышленности и промышленности строительных материалов Краснодарского края.*
- *Практическая работа № 5. Знакомство (возможно, виртуальное) с одним из предприятий Краснодарского края.*
- *Практическая работа № 6. Обозначение на контурной карте крупных промышленных центров Краснодарского края*
- *Практикум № 6. Основные отрасли пищевой и легкой промышленности, которые развиваются в нашем регионе.*

Тема 5. География сельского хозяйства Краснодарского края (6 часов).

Общая характеристика агропромышленного комплекса Краснодарского края. Структура сельскохозяйственного производства. Роль природных, социально-экономических, исторических факторов в размещении важнейших отраслей сельского хозяйства. Размещение важнейших отраслей земледелия (производства зерновых, технических культур и др.) и животноводства (скотоводство, свиноводство, овцеводство и др.) Краснодарского края.

Пищевая промышленность как важное звено агропромышленного комплекса. Сущность продовольственной проблемы и пути её решения. Зональная специализация сельского хозяйства Кубани и география размещения сельскохозяйственных зон.

- *Практикум № 7. Определение отраслей животноводства, характерных для Краснодарского края, по картам атласа и материалам СМИ.*
- *Практикум № 8. Определение специализации земледелия и перерабатывающих предприятий в регионах Краснодарского края, по картам атласа и материалам СМИ.*
- *Практическая работа № 7. Определение зональной специализации сельского хозяйства Кубани и обозначение на контурной карте сельскохозяйственных зон.*
- *Практическая работа № 8. Определение по статистическим материалам основных показателей, характеризующих сельское хозяйство Краснодарского края.*

Тема 6. Транспортный комплекс Краснодарского края (3 часа).

Особая роль транспорта в развитии хозяйства Краснодарского края и международном разделении труда. Изменение структуры и качества транспортных средств в эпоху НТР. Общие показатели развития транспортной системы и работы транспорта. Структура транспортного комплекса Краснодарского края.

Морской транспорт, его роль в обеспечении международного разделения труда. Типы и направления основных морских перевозок. Особенности распределения тоннажа морского торгового флота.

Крупнейшие морские порты Краснодарского края.

Железнодорожный транспорт, его роль в международных и внутренних перевозках грузов и пассажиров. Обеспеченность территории Краснодарского края железными дорогами, их технический уровень и особенности эксплуатации. Важнейшие магистрали.

Особенности размещения автомобильного транспорта Краснодарского края, его особая роль.

Воздушный транспорт. Особая структура грузоперевозок воздушного транспорта. География важнейших авиатрасс Краснодарского края.

Возрастающая роль трубопроводного транспорта. Основные направления потоков нефти и газа.

- *Практикум № 9. Анализ размещения своего населенного пункта относительно транспортных магистралей.*
- *Практическая работа № 9. Обозначение на контурной карте крупных транспортных узлов и магистралей Краснодарского края.*
- *Практическая работа № 10. Характеристика транспортного узла Краснодарского края.*

Тема 7. Рекреационный комплекс Краснодарского края (3 часа).

Классификация рекреационных ресурсов Краснодарского края. Индустрия туризма как одна из наиболее динамично развивающихся форм международной торговли услугами. Факторы развития туризма. Роль международного туризма в экономике Краснодарского края. Влияние индустрии туризма на национальную экономику и экономику региона.

- *Творческая работа. Составление рекламного буклета для туриста «Приглашаем в (населенный пункт своей местности)».*
- *Практическая работа № 11. Обозначение на контурной карте крупных рекреационных центров Краснодарского края.*

Тема 8. Инвестиционные проекты Краснодарского края (2 часа).

Специализация отдельных территорий Краснодарского края: Центральный, Причерноморский, Горно-Предгорный, Приазовский, Северный.

Инвестиционная привлекательность Краснодарского края. Ресурсный потенциал развития региона. Соотношение иностранных и российских инвестиций в экономику региона. Характеристика структуры инвестиций по отраслям, источникам финансирования.

- *Проектная работа № 2. Участие своего муниципалитета в региональном и федеральном географическом разделении труда.*
- *Проектная работа № 3. Районирование территории Краснодарского края по специализации.*

Тема 9. Экологическая ситуация в Краснодарском краеи пути её улучшения (2 часа).

Общая характеристика экологической ситуации Краснодарского края. Виды антропогенного воздействия на окружающую среду. Влияние промышленного и сельскохозяйственного производства на экологическую обстановку Краснодарского края.

Экологический кризис и экологический оптимум. Экологический подход к развитию региона. Экологическая политика. Пути улучшения экологической ситуации в Краснодарском крае.

• *Практическая работа № 12. Составление кратких характеристик образов районов из разных территорий Краснодарского края.*

Обобщение по разделу «Социально-экономическая география Краснодарского края» (2 часа).

Представление и защита образа территорий.

III. Тематическое планирование.

Тематическое планирование 8 класс

№ п/п	Содержание	Количество часов	Часы аудиторных занятий	Часы внеаудиторных
1	Введение	2	2	
2	Раздел I. История формирования природы, заселения и освоения Краснодарского края.	2	2	
3	Раздел II. Физическая география Краснодарского края	30	8	22
4	Тема 1. Характеристика ФГП края	2	2	
5	Тема 2. Рельеф и полезные ископаемые.	4		4
6	Тема 3. Климат Краснодарского края.	5	1	4
7	Тема 4. Внутренние воды края.	5	1	4
8	Тема 5. Почвы Краснодарского края.	2		2
9	Тема 6. Растительный и животный мир.	5		5
10	Тема 7. Интересные и уникальные объекты природы Краснодарского края.	6	3	3
11	Обобщение по разделу «Физическая география	1	1	

	Краснодарского края»			
--	----------------------	--	--	--

Тематическое планирование 9 класс

№ п/п	Содержание	Количество часов	Часы аудиторных занятий	Часы внеаудиторных
	Раздел III. Социально-экономическая география Краснодарского края			
1	Введение.	1	1	
2	Тема 1. Экономико-географическое положение. Природные ресурсы.	3	2	1
3	Тема 2. Население и трудовые ресурсы Краснодарского края	3	1	2
4	Тема 3. Общая характеристика хозяйства Краснодарского края	2	2	
5	Тема 4. География промышленности Краснодарского края	7	3	5
6	Тема 5. География сельского хозяйства Краснодарского края	6	3	3
7	Тема 6. Транспортный комплекс Краснодарского края	3	1	2
8	Тема 7. Рекреационный комплекс Краснодарского края	3	1	2
9	Тема 8. Инвестиционные проекты Краснодарского края.	2	2	
10	Тема 9. Экологическая ситуация в Краснодарском крае и пути её улучшения.	2		2
11	Обобщение по разделу «Социально-экономическая география Краснодарского края»	2		2

		34	15	19
--	--	----	----	----

Согласовано
Протокол заседания
Методического объединения классных
руководителей МБОУСОШ № 51
МО Северский район
От 30.08.2021 г. № 1
_____ Козаченко Т.П.

Согласовано
Заместитель директора по УВР
_____ Гиголаева Ч.М.
30.08.2021 г.